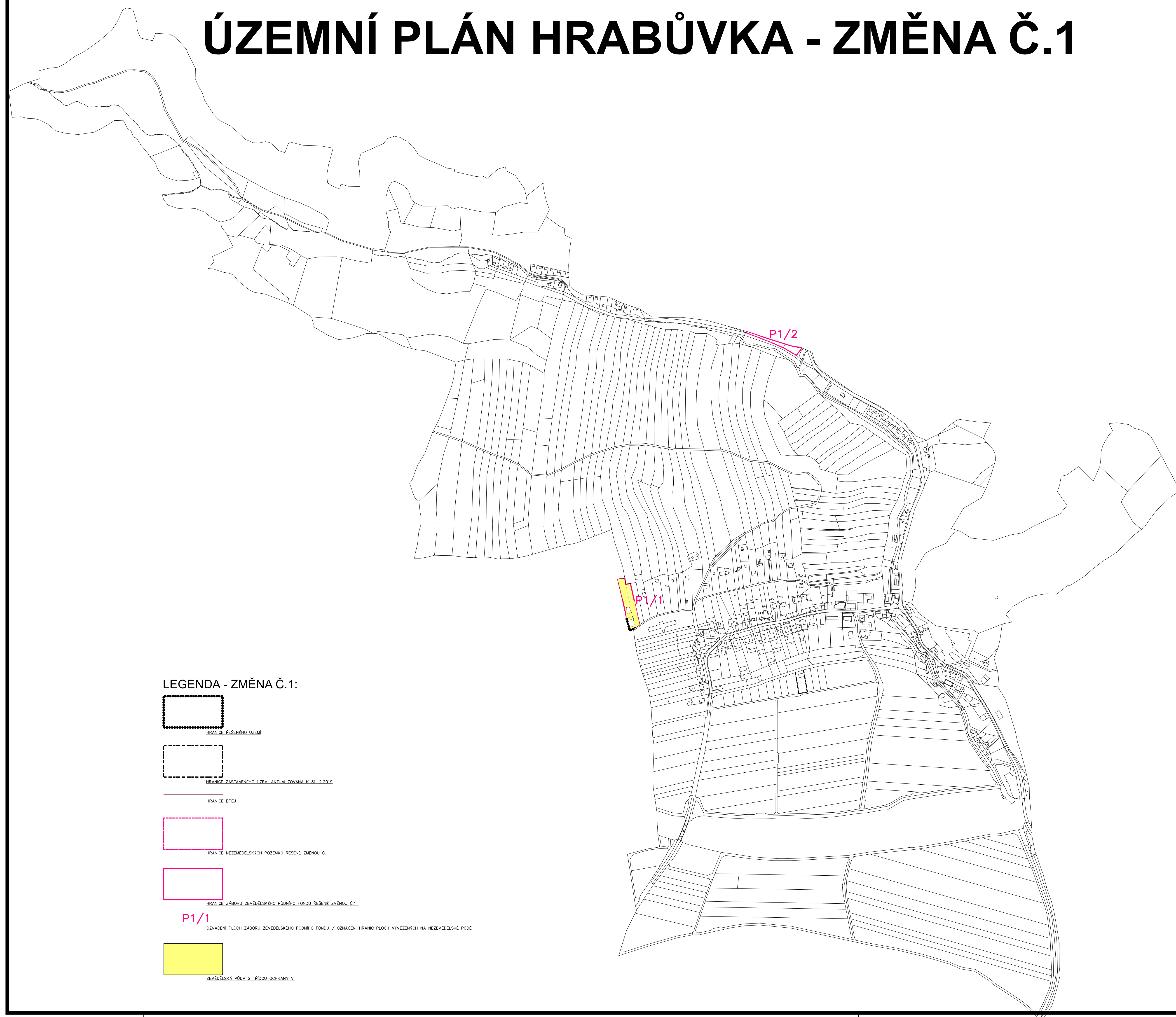


ÚZEMNÍ PLÁN HRABŮVKA - ZMĚNA Č.1



LEGENDA - ZMĚNA Č.1:



HRANICE STŘEDNÍCH ÚZEMÍ



HRANICE ZASTAVĚNÉHO ÚZEMÍ AKTUALIZOVANÉ K 31.12.2019

HRANICE BPA




HRANICE NEZEMNĚDĚLNOSTI POZEMKŮ PŘEDP. ZÁK. Č.1.



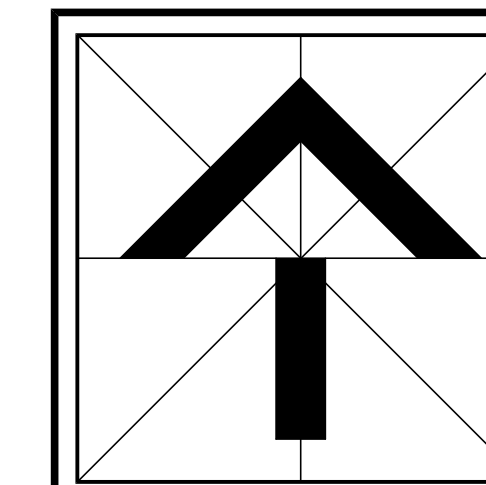
HRANICE ZÁSPERU ZEMNĚDĚLNOSTI POZEMKŮ PŘEDP. ZÁK. Č.1.

P1/1

OPRAVNĚNÍ PLOCH ZABORŮ ZMĚNĚNÝCH PŮDŇNÍHO FUNDU / OPRAVNĚNÍ HRANIC PLOCH VYMEZOVANÝCH NA NEZEMNĚDĚLNOSTI POZ.



ZMĚNĚNÁ PLOCHA S ÚROVNĚŮ OCHRANY V



VEDOUcí PROJEKTANT:	ING.ARCH. STANSLAV VRBEĽ	INTEGRAPLAN v.o.s.		
ZODPOVĚDNÝ PROJEKTANT:	ING.ARCH. STANSLAV VRBEĽ			
OBJEDNATEL:	OBEC HRABŮVKA	PROJEKTOVÁ ČINNOST VE VÝSTAVĚ		
PORUČOVATEL:	MĚSTSKÝ ÚŘAD HRANICE	BOHUŠŤAVSKÁ 129, 781 31 LUPKŮV NAD BĚČVOU IČ: 0000183, IČZ: 02858910 E-MAIL: arch@integrplan.cz, T: 601 151 191, M: 722 940 242		
AKCE:	ÚZEMNÍ PLÁN HRABŮVKA	ZAK. Č.:	01/0251	Č. KOPIE:
MĚSTO, OBCE:	HRABŮVKA	FORMÁT:	A4	ÚZEMNÍ PLÁN
STAV:	PRO VYDÁNÍ ZASTUPITELSTVA OBCE	ÚČEL:	ÚZEMNÍ PLÁN	MĚŘÍTKO:
VÝKRES:	VÝKRES PŘEDPOKLÁDANÝCH ZABORŮ PŮDŇNÍHO FUNDU	MĚŘÍTKO:	1:5000	VÝKRES Č.:
				II.c