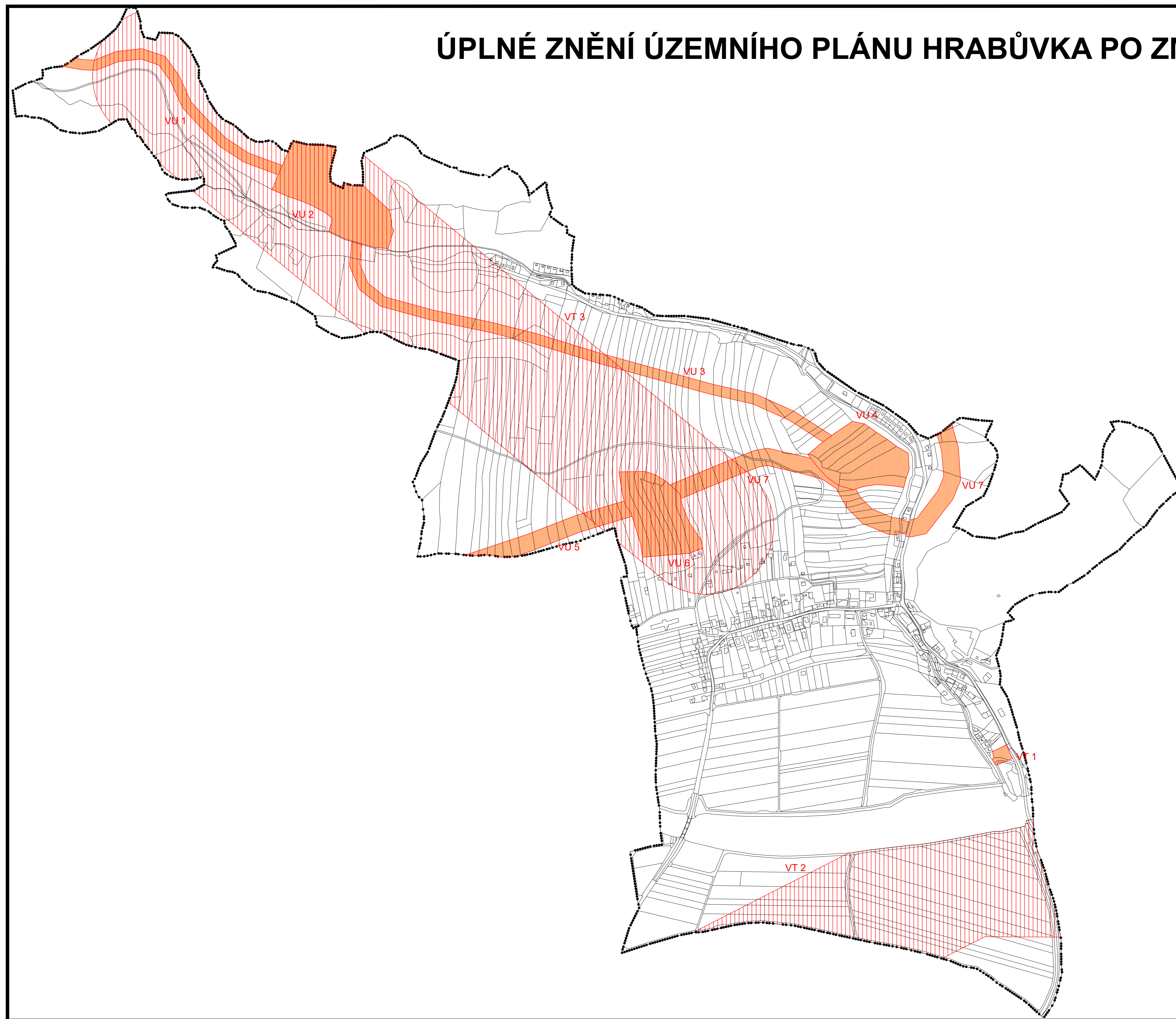



ÚPLNÉ ZNĚNÍ ÚZEMNÍHO PLÁNU HRABŮVKA PO ZMĚNĚ Č.1





LEGENDA:

*PLOCHY A KORIDORY S MOŽNOSTÍ VYVLASTNĚNÍ I UPLATNĚNÍ PŘEDKUPNÍHO PRÁVA
 PLOCHY A KORIDORY S MOŽNOSTÍ VYVLASTNĚNÍ A I UPLATNĚNÍ PŘEDKUPNÍHO PRÁVA NEJSOU VYMEZENY.

*PLOCHY A KORIDORY POUZE S MOŽNOSTÍ VYVLASTNĚNÍ
 VYBRANÉ VEŘEJNÉ INFRASTRUKTURA


 VT 1
 TECHNICKÁ INFRASTRUKTURA

 VT 2
 TECHNICKÁ INFRASTRUKTURA – VYMEZENÍ KORIDORU

VYBRANÁ VEŘEJNÉ PROSPĚŠNÁ OPATŘENÍ
 VU 1
 ZAČÍSNÍ PRÁVO ÚSES

HRANICE ÚZEMNÍCH JEDNOTEK, HRANICE ZÚ

STAV
 NÁVH
 HRANICE, BEZÚČELOVÉ ÚZEMÍ



VEDOUcí PROJEKTANT:	ING. ARCH. STANISLAV VRUBEL
ZODPOVĚDNÝ PROJEKTANT:	ING. ARCH. STANISLAV VRUBEL
OBJEDNATEL:	OBEC HRABŮVKA
PORÍZOVATEL:	MĚSTSKÝ ÚŘAD HRANICE
ARČE:	ÚPLNÉ ZNĚNÍ ÚZEMNÍHO PLÁNU HRABŮVKA PO ZMĚNĚ Č.1
MĚSTO, OBCE, STAV:	HRABŮVKA
VÝKRES:	VÝKRES VEŘEJNÉ PROSPĚŠNÝCH STAVEB, OPATŘENÍ A ASANACÍ

INTEGRAPLAN v.o.s.		
PROJEKČNÍ ČINNOST VE VÝSTAVBĚ		
BOHUŠLAVSKÁ 1226, 281 51 LIPNÁ NAD BĚVOU © 2015-2021, IČ: 02838910 E-MAIL: arch@integrplan.cz, T: 381 155 161, M: 722 98 242		
ZAK. Č.:	01/2021	Č. KOPIE:
FORMÁT:	A2	
ÚČEL:	ÚPLNÉ ZNĚNÍ ÚP PO ZMĚNĚ Č.1	
MĚŘÍTKO:	1:5000	VÝKRES Č.:
		1.c