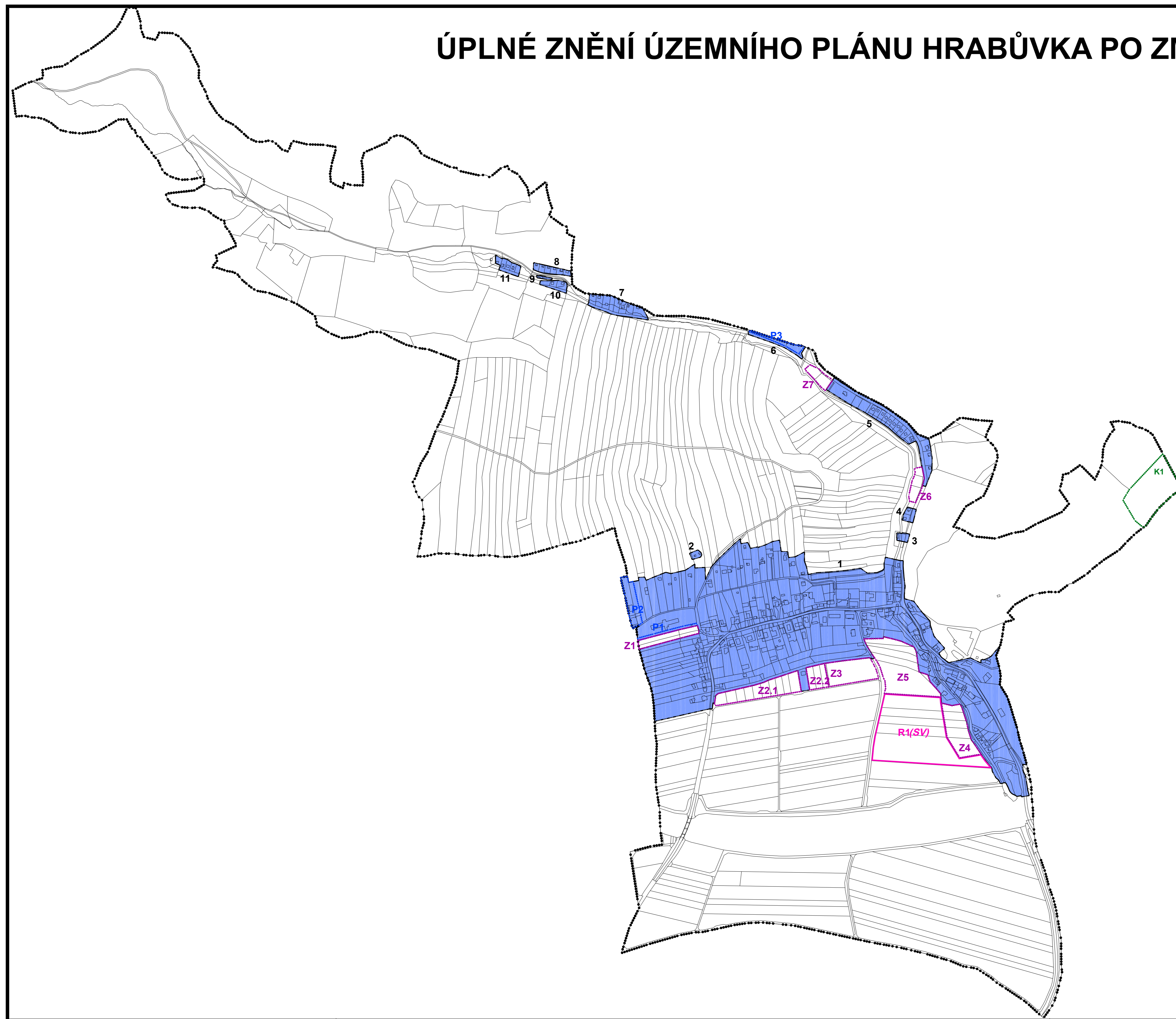









ÚPLNÉ ZNĚNÍ ÚZEMNÍHO PLÁNU HRABŮVKA PO ZMĚNĚ Č.1



LEGENDA:

-  HRANICE KATASTRÁLNÍHO ÚZEMÍ
-  HRANICE ZASTAVĚNÉHO ÚZEMÍ VYVÝZNÁK 3.1.12.2019
-  PLOCHA ZASTAVĚNÉHO ÚZEMÍ
-  Z1 ZASTAVĚNÉ PLOCHY
-  P1 PLOCHY ZPŮSOBNÉ
-  K1 PLOCHY ZAHR. V. KRAJINĚ
-  R1 ÚZEMNÍ REZERVY

	VEDOUcí PROJEKTANT: ING. ARCH. STANISLAV VRUBEL ZODPOVĚDNÝ PROJEKTANT: ING. ARCH. STANISLAV VRUBEL OBJEDNATEL: OBEC HRABŮVKA PORUČITEL: MĚSTSKÝ ÚŘAD HRANICE	INTEGRAPLAN v.o.s. PROJEKTOVÁ ČINNOST VE VÝSTAVBĚ BOHUSLAVSKÁ 1226, 281 51 LIPNÁ NAD BEČVOU IČ: 250543, DIČ: CZ250543 E-MAIL: arch@integrplan.cz, T: 381 155 161, M: 722 98 242
	ÚPLNÉ ZNĚNÍ ÚZEMNÍHO PLÁNU HRABŮVKA PO ZMĚNĚ Č.1 MĚSTO, OBCE: HRABŮVKA STAN: HRABŮVKA VÝKRES: VÝKRES ZÁKLADNÍHO ČLENĚNÍ ÚZEMÍ	ZAK. Č.: DATUM: 01/2021 FORMÁT: A2 ÚČEL: ÚPLNÉ ZNĚNÍ ÚP PO ZMĚNĚ Č.1 MĚŘÍTKO: 1:5000 Č. KOPIE: 1.a