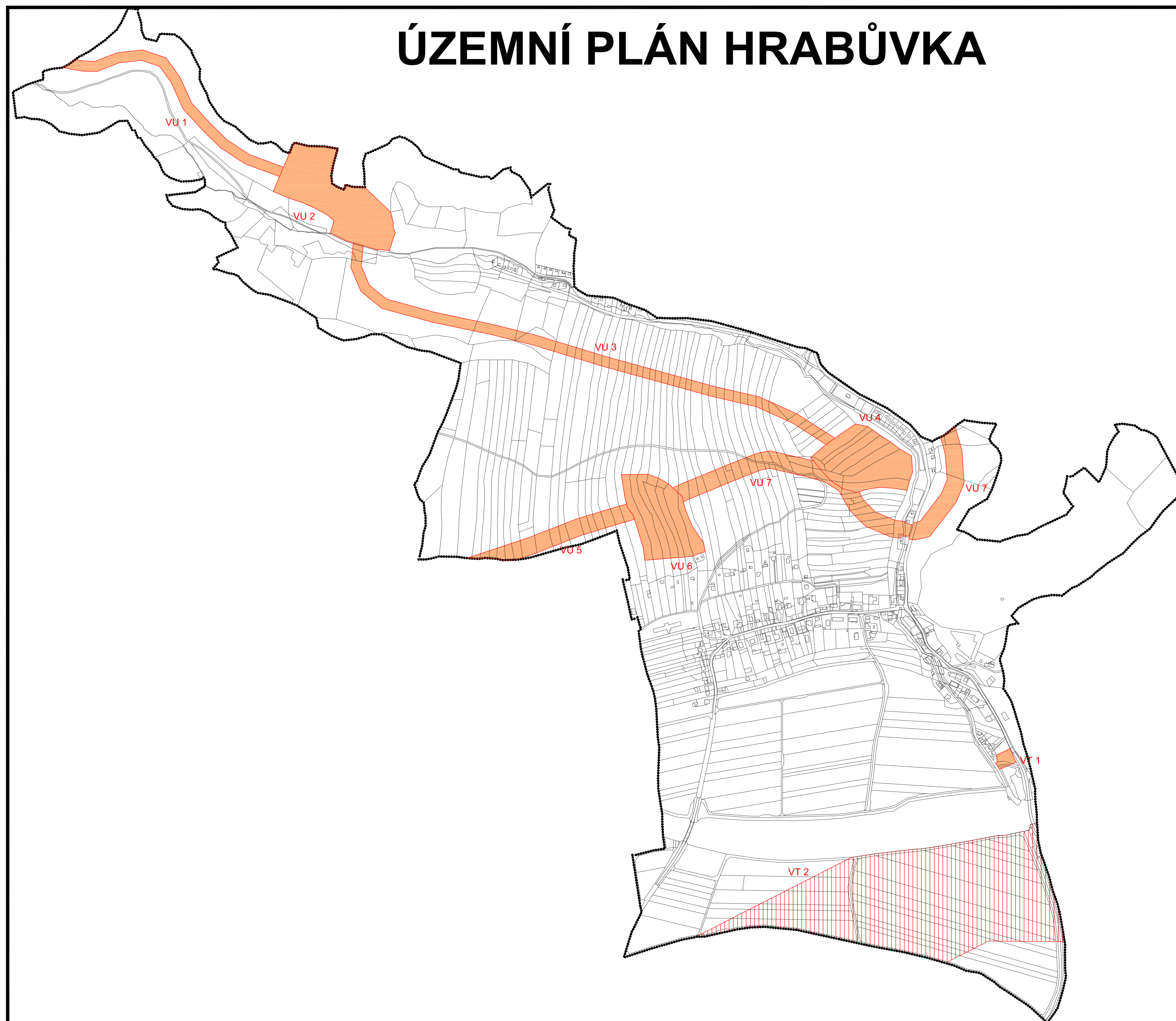





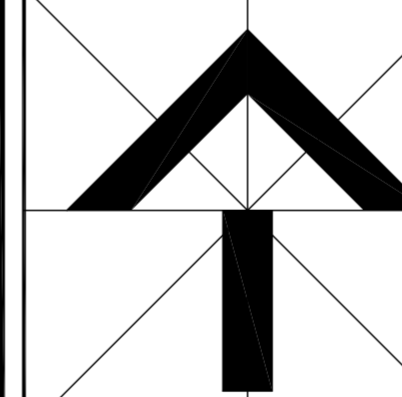
ÚZEMNÍ PLÁN HRABŮVKA



LEGENDA:
 PLOCHY A KORIDORY S MOŽNOSTÍ VYVLASTNĚNÍ I UKLADNĚNÍ PŘEKUPNĚ PRÁVA
 PLOCHY A KORIDORY S MOŽNOSTÍ VYVLASTNĚNÍ A UKLADNĚNÍ PŘEKUPNĚ PRÁVA
 PLOCHY A KORIDORY POJZE S MOŽNOSTÍ VYVLASTNĚNÍ
 OZNAČENÍ VEŘEJNÉHO ÚČELU

-  VT 1
-  VT 2
-  VU 1

HRANICE ÚZEMNÍCH JEDNOTEK, HRANICE ZU

	VYPRACOVANÝ: Ing. arch. Stanislav VRUBEL ZODPOVĚDNÝ VYPRACOVATEL: Ing. arch. Stanislav VRUBEL OBRÁTKOVATEL: Ing. arch. Stanislav VRUBEL PŘÍJEMNÝ: Ing. arch. Stanislav VRUBEL	DOK. Č.: DATUM: 20.08.2020 FORMÁT: A4 ČÍSLO: 1 VEŘEJNÉ VYKRESLENÍ MĚŘÍTKO: 1:5000 LČ
	ÚZEMNÍ PLÁN HRABŮVKA NAVŘH	